

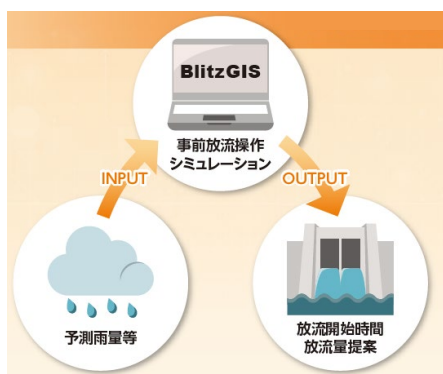
# Blitz GIS(事前放流操作支援システム)

## サービス概要

遠く離れた関係者と情報共有が可能な事前放流操作の支援システムです。

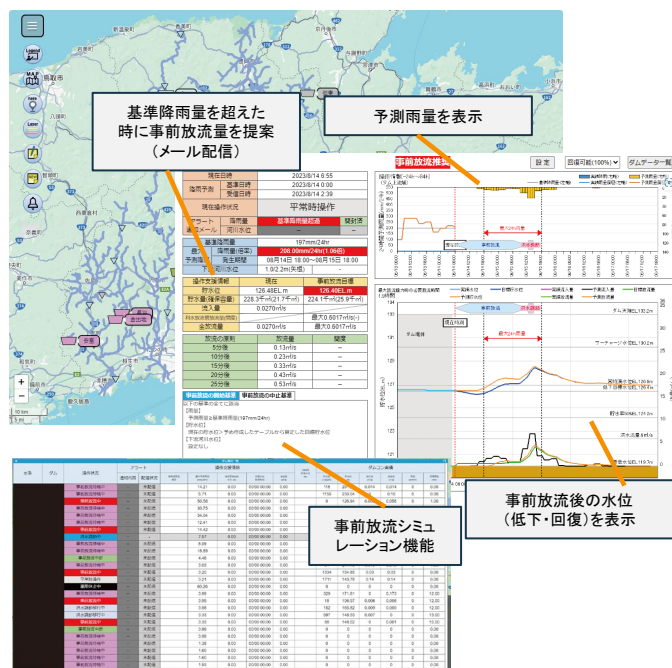
Blitz GIS(ブリッツ・ジー・アイ・エス)は、予測雨量をもとにダムへの流入量を予測し、ダムの状況も踏まえて事前放流の適切なタイミングや放流量を提案するクラウド型システムです。

事前放流に関わる情報の一元管理・操作通知・効果見える化、ダム管理者研修・育成等に活用できます。



## Blitz GIS(導入実績)

ダムの現状とこの先の予測雨量をもとに、事前放流のタイミングや放流量を提案します。



## Blitz GISのコンセプト

### ●いつでも【24時間対応可能】

インターネットにアクセスできる環境であれば、いつでも利用できます。

### ●どこでも【遠方の事務所で水位や放流情報を確認】

お手元にあるタブレットからどこでも状況を確認できます。

### ●かんたん【マニュアル要らずのシンプルなシステム】

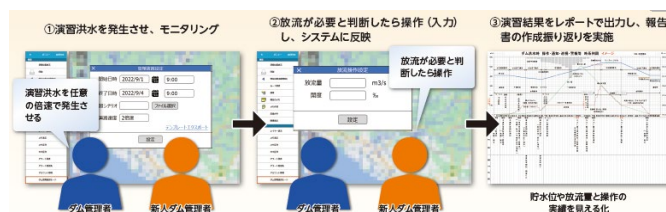
マニュアル不要にこだわった、簡単なシステムです。

### ●やさしい【電話・メールでの問合せ対応】

日水コン職員がワンストップで問合せ対応を行います。24時間保守にも応じます。

## 演習モードの提供

不慣れな方を対象に、必要な状況を想定した演習ができる「演習モード」を実装しています。



## 日水コンの強み

- ダムの「事前放流ガイドライン(国土交通省令和3年7月)」に準拠した事前放流操作検討を行います。
- 利水者の理解を得るための検討を行います。

